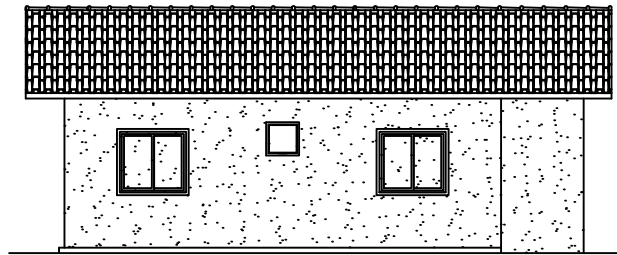
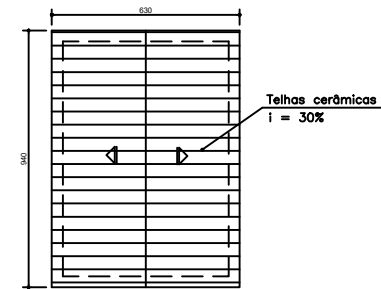


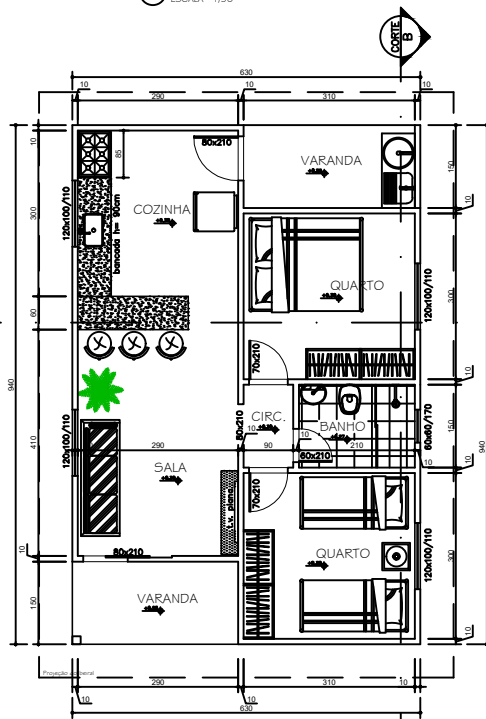
FACHADA PRINCIPAL  
ESCALA 1/50



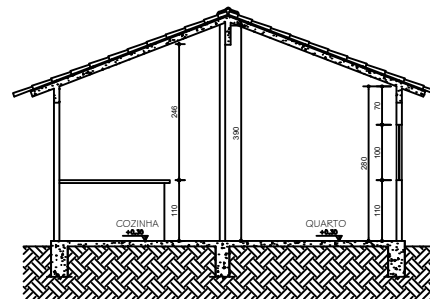
FACHADA LATERAL ESQUERDA  
ESCALA 1/50



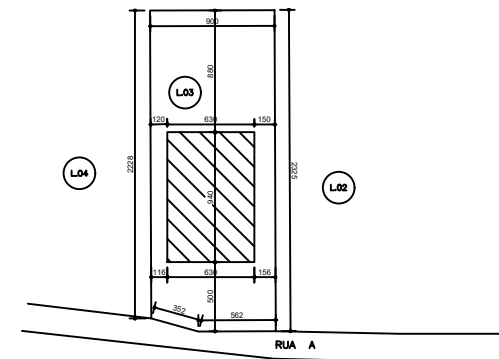
COBERTURA  
ESCALA 1/100



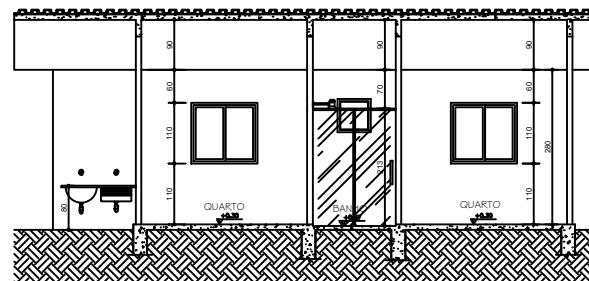
PLANTA BAIXA  
ESCALA 1/50  
ÁREA: 59,22 m²



CORTE AA  
ESCALA 1/50



SITUAÇÃO  
ESCALA 1/200



CORTE BB  
ESCALA 1/50

OBSERVAÇÕES:  
 - CONFERIR MEDIDAS NO LOCAL;  
 - NÃO UTILIZAR ESCALA SOBRE PAPEL;  
 - EM CASO DE CONFLITO DE COTAS, PREVALECE A DO DESENHO DE MENOR ESCALA;  
 - EM CASO DE DÓVIDAS, CONSULTAR O AUTOR DO PROJETO;  
 - REPRODUÇÃO TOTAL OU PARCIAL DESTES DESENHOS ESTÁ PROIBIDA; DIREITOS AUTORAIS RESERVADOS DE ACORDO COM A LEI FEDERAL 9.610 DE 19 DE FEVEREIRO DE 1998.  
 - OS MATERIAIS E ESPECIFICAÇÕES UTILIZADOS FAZEM PARTE DO PROJETO, SENDO DIREITO DO RESPONSÁVEL A SUA DIVULGAÇÃO APENAS AOS COMPETENTES.

EDIFICAÇÃO	ÁREA DO LOTE	207,60m²	ENDEREÇO: RUA A, LOTE 03, QUADRA 01 FORTUNA DE MINAS/MG
	ÁREA CONSTRUÍDA	59,22m²	

RESPONSÁVEL TÉCNICO  
 ANTONIO CARLOS MACIEL DA COSTA  
 Engº Civil - CREA: 16.683/D

PROPRIETÁRIO  
 PREFEITURA MUNICIPAL DE FORTUNA DE MINAS  
 CNPJ: 18.116.145/0001-18