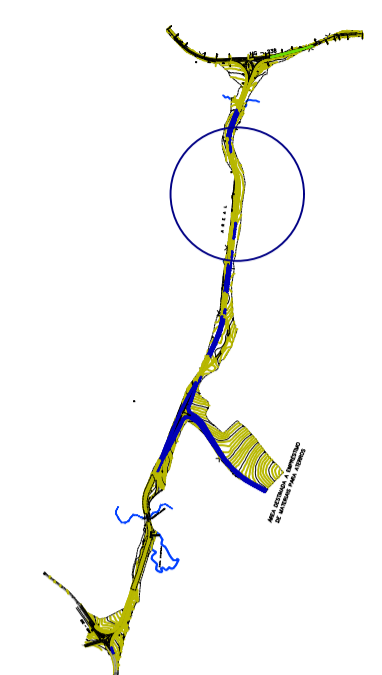
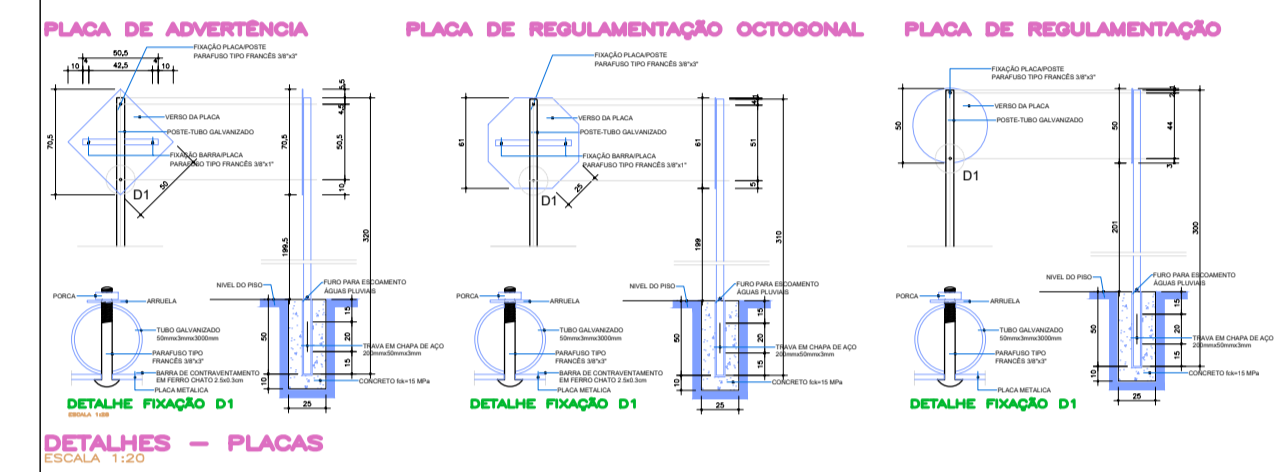


SEÇÃO TIPO



DETALHES



OBSERVAÇÕES

- OBSERVAÇÕES GERAIS:
- 1 - MEDIDAS, COORDENADAS E ELEVAÇÕES EM METRO, EXCETO ONDE INDICADO.
 - 2 - PROJETO ELABORADO SOBRE O PLANO TOPOGRÁFICO LEVANTADO COM SISTEMA RTK E COM COORDENADAS UTM AMARRADOS NA BASE IBGE - DATUM SIRGAS 2000 E REFERENCIADOS NO MC -45°
 - 3 - PODERÃO OCORRER AJUSTES EM CAMPO QUANDO A EXECUÇÃO DA OBRA POR DETERMINAÇÃO DA PREFEITURA.
 - 4 - NO DESENVOLVIMENTO DO PROJETO FORAM ADOTADOS:
 - TALUDES DE CORTE: H=1,0 ; V=1,0;
 - TALUDES DE ATERRO: H=3,0 ; V=2,0.
 - 5 - AS ELEVAÇÕES INDICADAS REFEREM-SE À COTA DE PAVIMENTO ACABADO.
 - 6 - TODOS OS TALUDES DEVERÃO SER PROTEGIDOS COM REVESTIMENTO VEGETAL.
 - 7 - PARA MOVIMENTAÇÃO DE TERRA À CÉU ABERTO ATENDER A NBR 9061 E A NR 18 DA PORTARIA 3214 DO MTE, ESPECIFICAMENTE OS ITENS 18.6.5, 18.6.7 E 18.6.9.

REVISÃO	DESCRIÇÃO	TIPO	ELABORADO	VERIFICADO	DATA
00	EMISSION INICIAL	PRI	EDS	EDS	DEZ/2023


TIPOS DE EMISSÃO	ATP - ANTEPROJETO EBC - BÁSICO EXE - EXECUTIVO	APV - APROVADO PCT - P/C CONSTRUÇÃO ASB - "AS BUILT"	CNC - CANCELADO PRI - PRIMITIVA
------------------	--	--	------------------------------------

ELABORAÇÃO:

CONSÓRCIO DIAMANTE ENGENHARIA
 AV. BARÃO HOMEM DE MELO, N° 3280, NOVA GRANADA, BELO HORIZONTE - MG - CEP: 30494-080
 TEL: (31) 3347-4405 / (31) 3347-7079 / (31) 3571-1920
 EMAIL: contato@grupoprojetosengenharia.com.br

REALIZAÇÃO:
PREFEITURA MUNICIPAL DE FORTUNA DE MINAS

PROJETO SINALIZAÇÃO

AUTORIA DO PROJETO: 
 JULIANA GONÇALVES OLIVEIRA
 CREA MG - 239787/0

CONTRATANTE DO PROJETO: _____
 RESPONSÁVEL DA CONTRATANTE

DATA: DEZEMBRO/2023 ESCALA: 1:500 CÓDIGO: PRJ-SIN

TÍTULO DOS DESENHOS: PLANTA PRANCHA: 05/07

DIREITOS AUTORAIS RESERVADOS: PROIBIDO REPRODUÇÃO, DIVULGAÇÃO OU ALTERAÇÃO SEM ORDEM EXPRESSA DO AUTOR. TÍTULO DOS DESENHOS: PRJ-EXE-SIN-PMPM-LIG-AM3305-MG238-R02