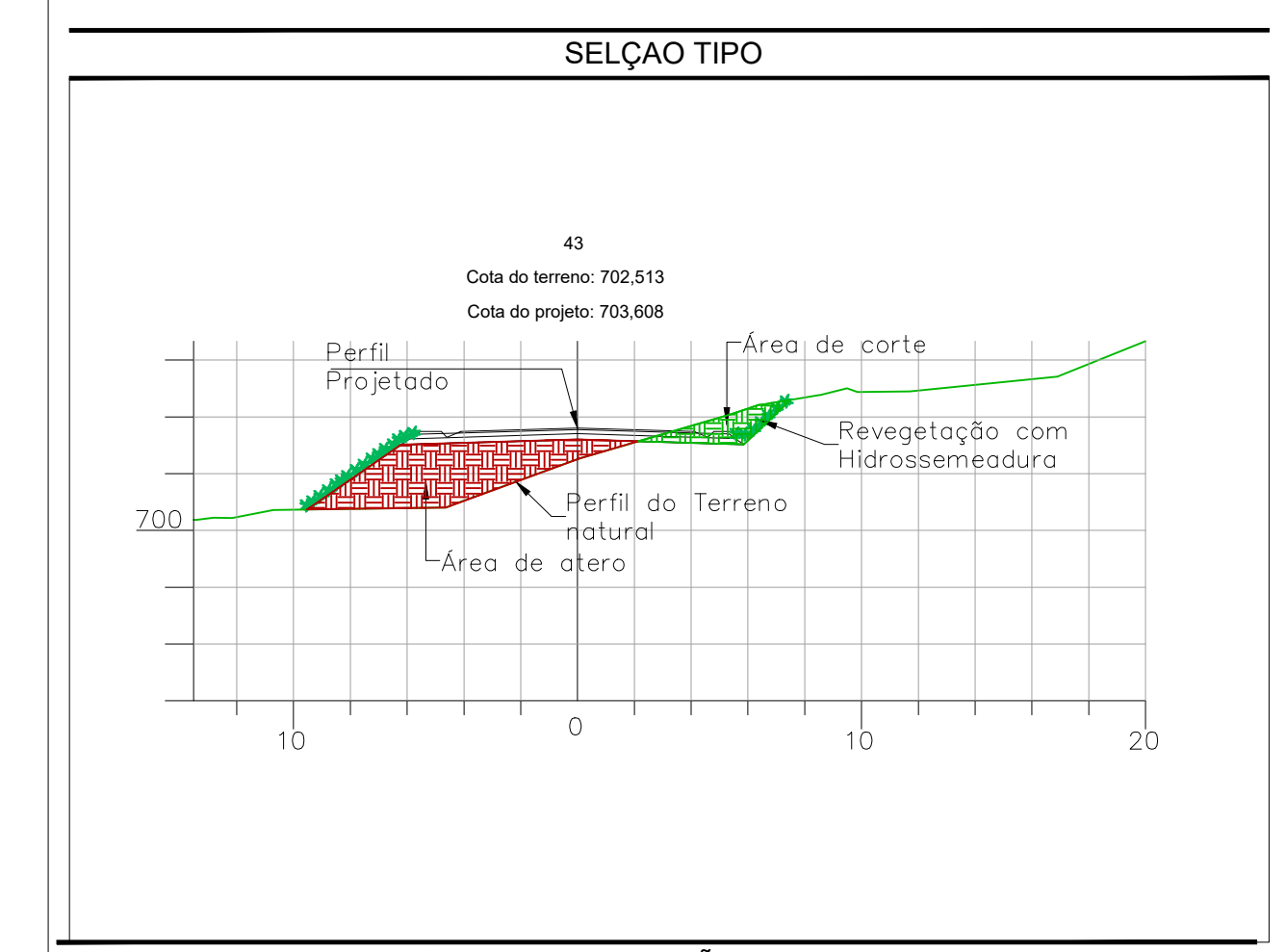
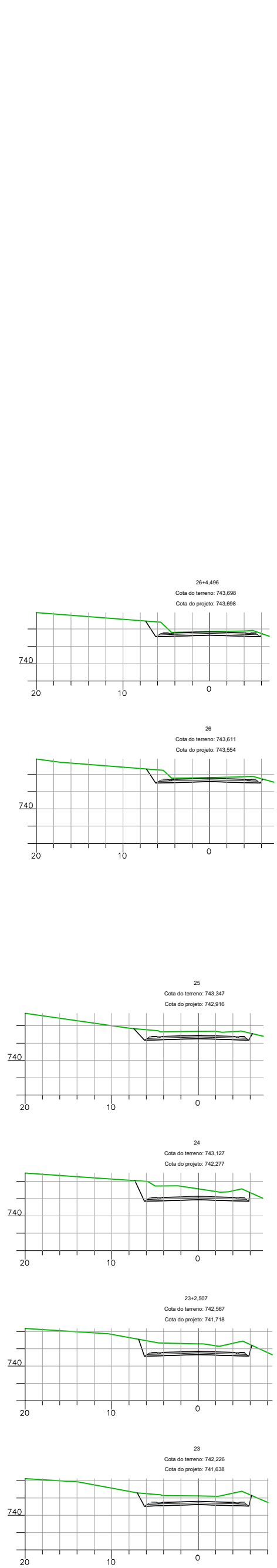
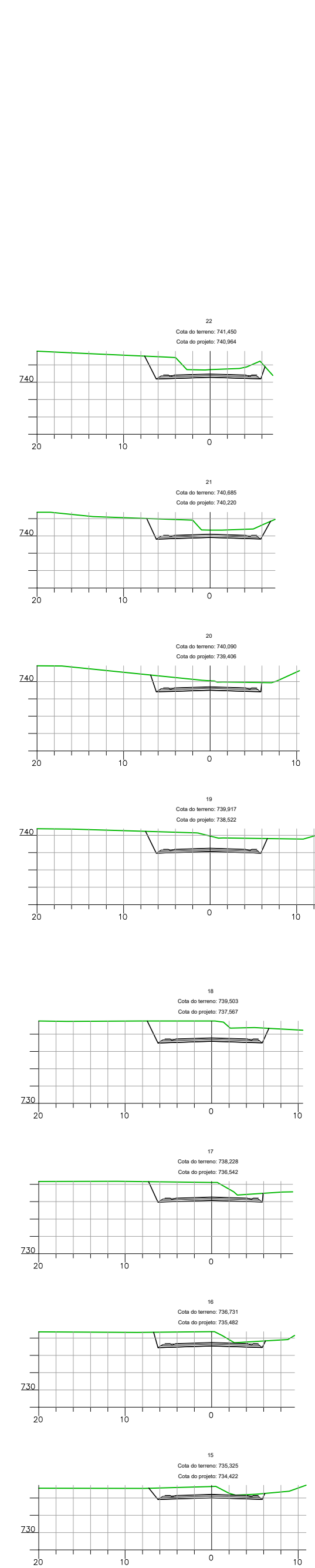
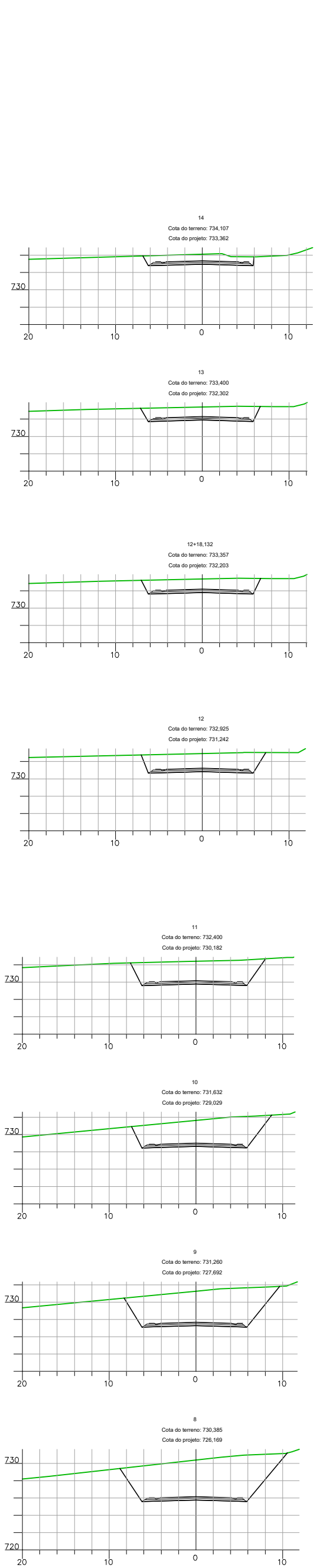
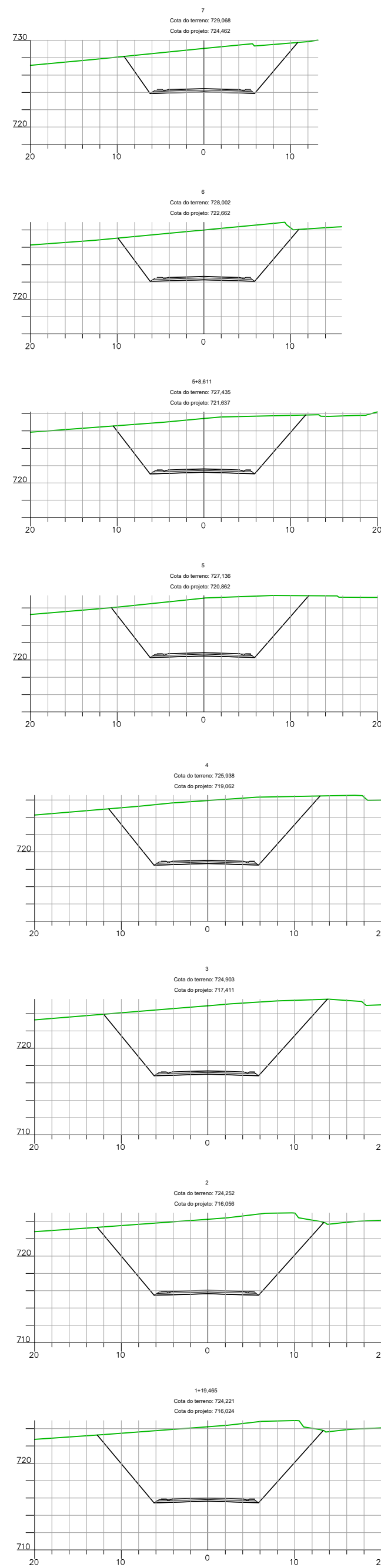


Seções transversais - Acesso mineração



CONVENÇÕES

CURVAS DE NÍVEL
EIXO PROJETADO
LEVANTAMENTO ATUAL
LAGOA EXISTENTE
PISTA PROJETADA
MEIO-FIO PROJETADO
PASSEIO PROJETADO
GRAMA
POSTE
CURVA HORIZONTAL CIRCULAR
CRUZETAS

PCV - PONTO DE CURVA VERTICAL
PTV - PONTO DE TANGÊNCIA VERTICAL
PCRV - PONTO DE CURVA REVERSA VERTICAL
PIV - PONTO DE INTERSEÇÃO VERTICAL
y - PROJEÇÃO HORIZONTAL DA PARÁBOLA
K - PARÂMETRO DA CURVATURA
e - FLECHA MÁXIMA DA PARÁBOLA
a% - % DA RAMP
b - EXTENSÃO DA TANGENTE
A - COTA TERRENO
B - COTA PROJETO
C - ESTACAMENTO

OBSERVAÇÕES

OBSERVAÇÕES GERAIS:

- MEDIDAS, COORDENADAS E ELEVAÇÕES EM METRO, EXCETO ONDE INDICADO.
- PROJETO ELABORADO SOBRE O PLANO TOPOGRÁFICO LEVANTADO COM SISTEMA RTK E COM COORDENADAS UTM AMARRADOS NA BASE BICE - DATUM SIRGAS 2000 E REFERENCIADOS NO MC -45°
- PODEÃO OCORRER AJUSTES EM CAMPO QUANDO A EXECUÇÃO DA OBRA POR DETERMINAÇÃO DA PREFEITURA.
- NO DESENVOLVIMENTO DO PROJETO FORAM ADOTADOS:
 - TALUDES DE CORTE: H=1,0 ; V=1,0;
 - TALUDES DE ATERRO: H=3,0 ; V=2,0.
- AS ELEVAÇÕES INDICADAS REFEREM-SE A COTA DE PAVIMENTO ACABADO.
- TODOS OS TALUDES DEVERÃO SER PROTEGIDOS COM REVESTIMENTO VEGETAL.
- PARA MOVIMENTAÇÃO DE TERRA A CÉU ABERTO ATENDER A NBR 9061 E A NR 18 DA PORTARIA 3214 DO MTE, ESPECIFICAMENTE OS ITENS 18.6.5, 18.6.7 E 18.6.9.

REVISÃO	DESCRIÇÃO	TIPO	ELABORADO	VERIFICADO	DATA
00	EMISSION INICIAL	EXE	EDS	EDS	DEZ/2023

TIPOS DE EMISSÃO	ATP - ANTEPROJETO EBC - BÁSICO EXE - EXECUTIVO	APV - APROVADO PCT - P/ CONSTRUÇÃO ASB - "AS BUILT"	CNC - CANCELADO PRI - PRIMITIVA
------------------	------------------------------------------------------	-----------------------------------------------------------	------------------------------------

ELABORAÇÃO:
CONSÓRCIO DIAMANTE ENGENHARIA
AV. BARÃO HOMEM DE MELLO, N.º 3280, NOVA GRANADA, BELO HORIZONTE - MG - CEP: 30494-080
TEL: (31) 3347-4405 / (31) 3347-7078 / (31) 3571-1920
EMAIL: contato@grupoprojetosengenharia.com.br

REALIZAÇÃO:
PREFEITURA MUNICIPAL DE FONTUNA DE MINAS

PROJETO TERRAPLENAGEM

AUTORIA DO PROJETO: **JULIANA GONÇALVES OLIVEIRA** (CREA MG - 339787/D)

CONTRATANTE DO PROJETO: RESPONSÁVEL DA CONTRATANTE

DATA: FEV/2024 ESCALA: SEÇÕES TRANSVERSAIS = 1:500 CÓDIGO: PRJ-TER

TÍTULO DOS DESENHOS: PLANTA E SEÇÕES TRANSVERSAIS FRANCHA: **04/05**

DIREITOS AUTORAIS RESERVADOS. PROIBIDO REPRODUÇÃO, DIVULGAÇÃO OU ALTERAÇÃO SEM ORDEM EXPRESSA DO AUTOR. TÍTULO DOS DESENHOS: PRJ-EXE-TER-PMP-ML-AM330-MC238 R00